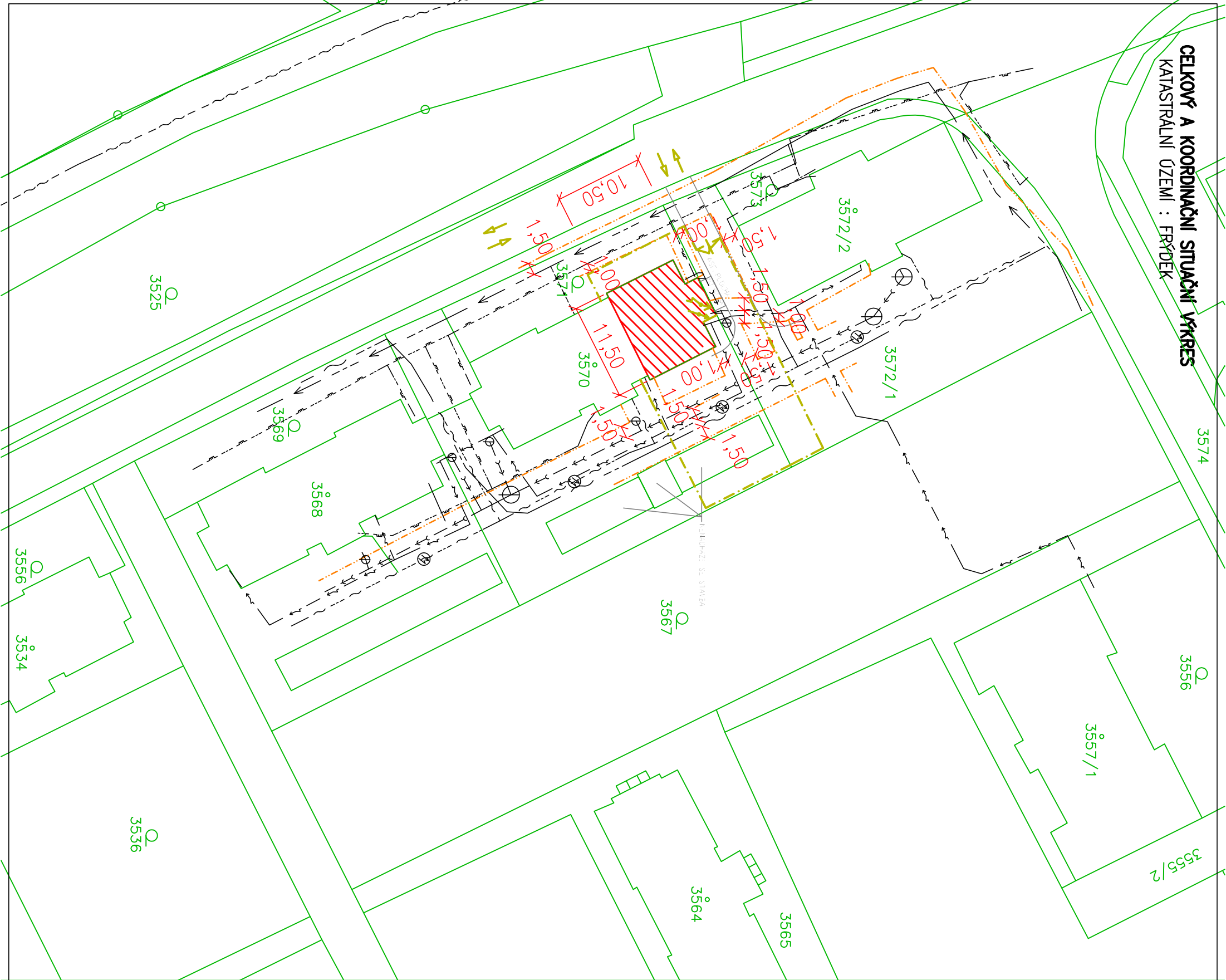








**CELKOVÝ A KOORDINAČNÍ SITUAČNÍ VÝKRES
KATASTRÁLNÍ ÚZEMÍ : FRÝDĚK**



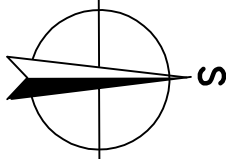
LEGENDA

PROJEKTOVANÉ OBJEKTY

-  – PROJEKTOVANÁ REKONSTRUKCE
-  – HRANICE OCHR. PÁSMA JE VYMEZENA VŽDY NA OBĚ STRANY TRASY INŽ. SÍTĚ
-  – OBVOD STAVENIŠTĚ
-  – PŘÍJEZD, VÝJEZD – STAVENIŠTĚ
-  – MÍSTO NÁPOJENÍ ELEKTRINY PRO STAVENIŠTĚ
-  – MÍSTO NÁPOJENÍ VODY PRO STAVENIŠTĚ

STÁVAJÍCÍ STAV

- | | |
|-----------|--|
| _____ | — ZAMĚŘENÝ PRŮBĚH METALICKÉHO KABELU |
| ~~~~~ | — ZAMĚŘENÝ PRŮBĚH OPTICKÉHO KABELU, HDPE TRUBKY |
| ~~~~~ (7) | — ZAMĚŘENÝ PRŮBĚH OPTICKÉHO A METALICKÉHO KABELU |
| _____ | — NEZAMĚŘENÝ PRŮBĚH METALICKÉHO KABELU |
| _____ | — PLYNOVOD STL (RWE) |
| _____ | — KANALIZACE JEDNOTNÁ (SmyVak) |
| → → → | — VODOVOD (SmyVak) |
| → → → | — NN PODZEMNÍ (ČEZ Distribuce, a.s.) |
| ~~~~~ | — PODZEMNÍ OPTICKÉ VEDENÍ (ČEZ TPC Services, a.s.) |
- KATASTRÁLNÍ MAPA
- DOPLNĚNÝ STÁVAJÍCÍ STAV



Změna		
☺	☹	☺
Provedl		
Datum		
Podpis		

Projektant	ŠMAHAJOVA R.	Kontroloval	ING. FERDIAN J.
Rádící proj.	ING. FERDIAN J.		

ferdi proj. a inž. činnost, obchod
 ing. FERDIAN Jaromír
 Ruská 43

Investor	STATUTÁRNÍ MĚSTO FRÝDEK-MÍSTEK, RADNIČNÍ 1148, FRÝDEK-MÍSTEK	703 00 OSTRAVA 3
----------	--	------------------

Stavba	REKONSTRUKCE ČÁSTI DOMU Č.P. 1345, UL. MÍRU, K.Ú. FRÝDEK	
Objekt	Stupeň DPS	Datum 06/2014
	č.zak.	FA4 2
	CAD	

A.Č.	14104-1	
------	---------	--

CELKOVÝ A KOORDINAČNÍ SITUAČNÍ VÝKRES

Měřítiko 1:500	Č.výkresu
Kótováno v m	4. C.2 C.3